



REGIONE  
PIEMONTE

Città di Boves

Mandatario:  
COMUNE DI BOVES  
con sede in Piazza Italia n. 64  
Boves - 12012 - (CN)  
Progettista e Responsabile del Procedimento - Resp. Area  
Tecnica Manutentiva LL.PP. : Geom. DARIO CAVALLO

Mandanti:  
- Dalmasso Giovanni - residente in Boves, Via Re Benvenuto n 41  
- Giuliano Adriana - residente in Boves, Via Re Benvenuto n 41  
- Pellegrino Marco - residente in Boves, C.so Bisalta n 25/A  
- Franza Agnese - residente in Boves, Via Tetti Tistun n 8

REALIZZAZIONE DI PISTA FORESTALE  
IN LOCALITA' CHIABRERO - CREUS -  
ADRET CERESOLE

Ai sensi della Misura n 125 del PSR 2007-2013 Regione Piemonte -  
Azione 1. "Miglioramento e sviluppo delle infrastrutture in parallelo con lo sviluppo e adeguamento della selvicoltura."

PROGETTO ESECUTIVO

ESTRATTO MAPPA CATASTALE



firma .....

scala: 1:2000




TAV.3

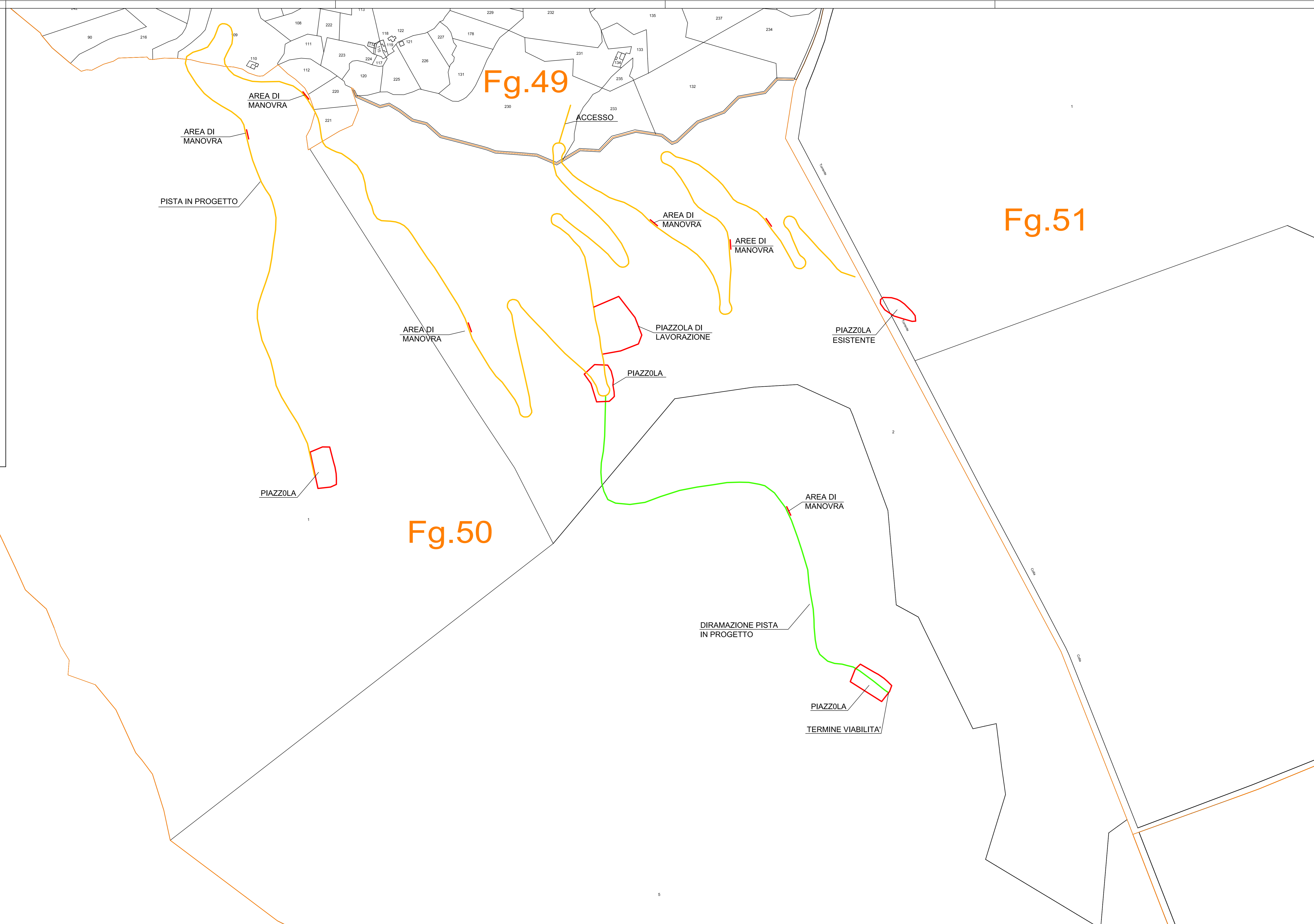

Il Progettista: Cavallo Geom. Dario

data: .... luglio 2013

firma .....

LEGENDA

-  PISTA IN PROGETTO  
Sagnaschi - Chiabrero
-  DIRAMAZIONE IN PROGETTO  
Chiabrero - Creus - Adret Ceresole
-  PIAZZOLE - AREE DI  
MANOVRA



Fg.49

Fg.51

Fg.50